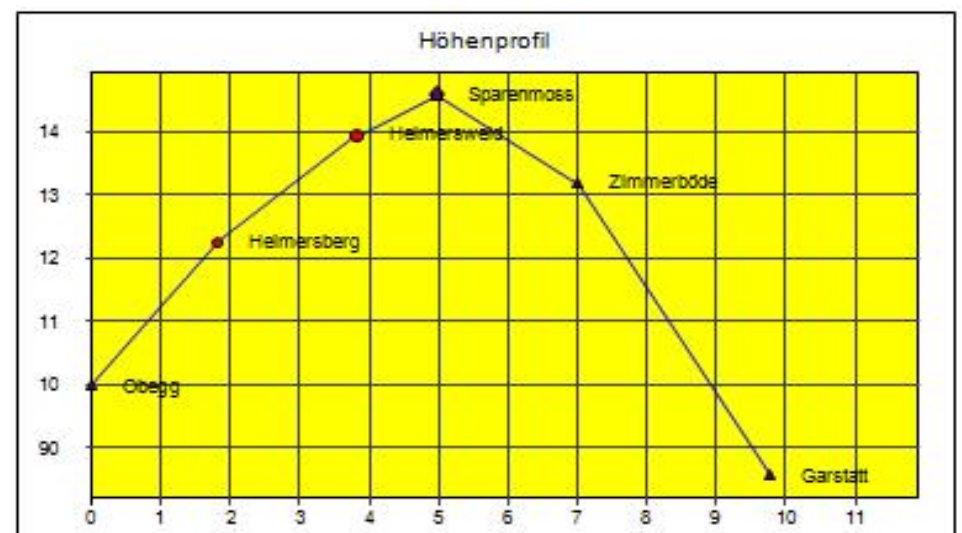
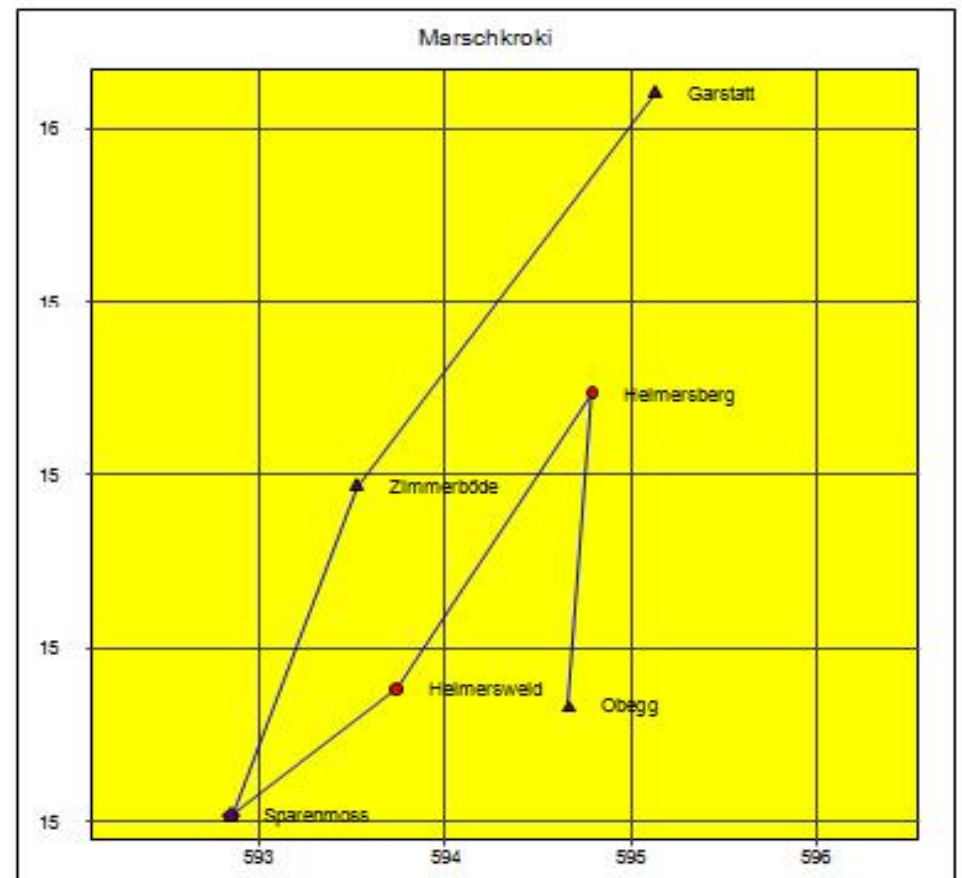


Marschdispositiv

11 Obegg Sparenmoss Garstatt

Ortsbezeichnung	Höhe	Ortsbezeichnung	Höhe	Dist.	Hm	Azi	MR	Zeit	Tot.
Obegg	1000	Heimersberg	1225	1.8	225	0.7	N	0:50	0:50
Heimersberg	1225	Heimersweid	1395	2.0	170	37.6	SSW	0:44	1:35
Heimersweid	1395	Sparenmoss	1460	1.2	65	41.0	SW	0:21	1:56
Sparenmoss	1460	Zimmerböde	1320	2.0	-140	3.5	NNE	0:14	2:10
Zimmerböde	1320	Garstatt	858	2.8	-462	6.3	NE	0:31	2:42
TOTAL				9.8	+460/-602				2:42



Zusammenfassung

KROKI Version 3.0 - © RF704.99

Tour:	11 Obegg Sparenmoss Garstatt		
Distanz:	9.8 km	Zeitbedarf:	2 h 42 min
Hm Aufstieg:	+460 m	Gewählter Zeitfaktor:	70%
Hm Abstieg/Abfahrt:	-602 m	Ausdruck erstellt am:	29.09.2011

Marschdispositiv

Lochberg-Chrumewasser-Leiterli 2012

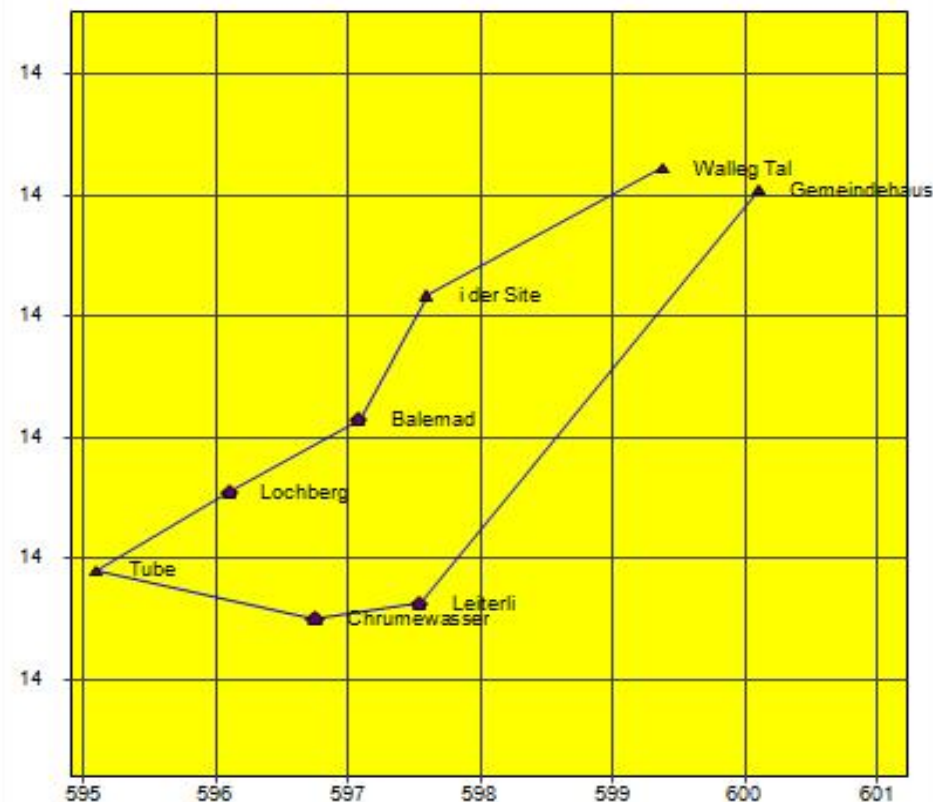
Ortsbezeichnung	Höhe	Ortsbezeichnung	Höhe	Dist.	Hm	Azi	%	MR	Zeit	Tot.
Walleg Tal	1150	i der Site	1548	2.1	398	42.5	WSW	1:17	1:17	
i der Site	1548	Balemad	1640	1.1	92	36.7	SSW	0:24	1:42	
Balemad	1640	Lochberg	1913	1.1	273	42.5	WSW	0:50	2:32	
Lochberg	1913	Tube	2100	1.2	187	42.1	WSW	0:38	3:11	
Tube	2100	Chrumewasser	1784	1.7	-316	18.4	ESE	0:20	3:31	
Chrumewasser	1784	Leiterli	2001	0.8	217	14.3	E	0:38	4:10	
Leiterli	2001	Gemeindehaus	1090	4.3	-911	6.5	NE	0:56	5:06	
TOTAL				12.3	+1167/-1227					5:06

Zusammenfassung

KROKI Version 3.0 - © RF/04.99

Tour: Lochberg-Chrumewasser-Leiterli 2012
 Distanz: 12.3 km Zeitbedarf: 5 h 06 min
 Hm Aufstieg: +1167 m Gewählter Zeitfaktor: 70%
 Hm Abstieg/Abfahrt: -1227 m Ausdruck erstellt am: 29.09.2011

Marschkroki



Höhenprofil

